

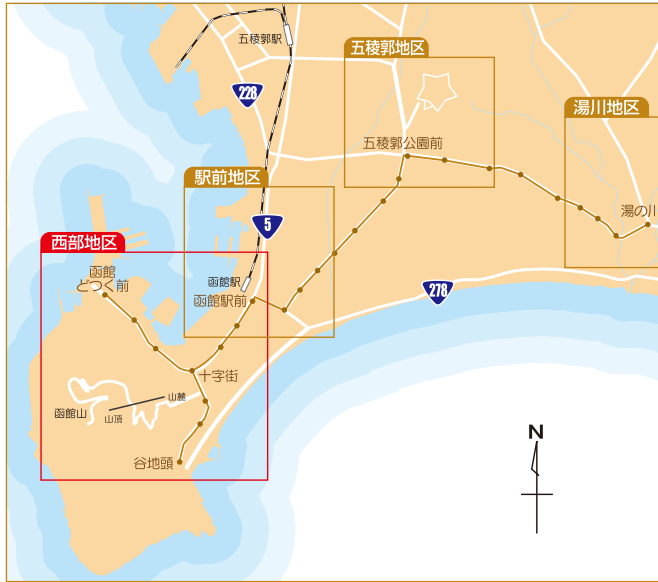
函館まちあるきマップ

これぞ王道!函館の魅力凝縮コース ～はるばる来ました函館へ～

所要時間 60分 距離 1.5km 消費カロリー 180kcal

- ・元町観光案内所、元町公園
- ・旧イギリス領事館
- ・ペリー提督来航記念碑
- ・旧函館区公会堂
- ・八幡坂
- ・教会群
- ・二十間坂
- ・東本願寺函館別院

函館全体エリアマップ



西部地区



スタート地点までのアクセス

JR函館駅から1.7km (徒歩25分)
市電 (函館駅前より函館どつく前行き) 7分

函館
知ってる?
知ってる?

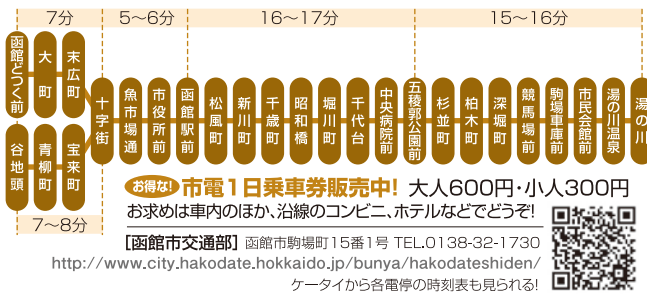
函館の坂～チャチャ登り～

ハリストス正教会と聖ヨハネ教会の間の勾配が急な小坂は「チャチャ登り」と言います。“チャチャ”とはアイヌ語で「おじさん」という意味で、この坂を登るときの体勢が前かがみに腰を曲げて歩く老人の姿に似ていたことから付けられたといわれています。この坂は昭和39年(1964)に制作された「夕陽の丘」(主演:石原裕次郎・浅丘ルリ子)、昭和58年(1983)の「居酒屋兆治」(主演:高倉健・大原麗子・加藤登紀子)、平成8～9年(1996～1997)に放送されたグリコのCM「ポッキー坂・恋物語」のロケ地として使われたことでも有名です。

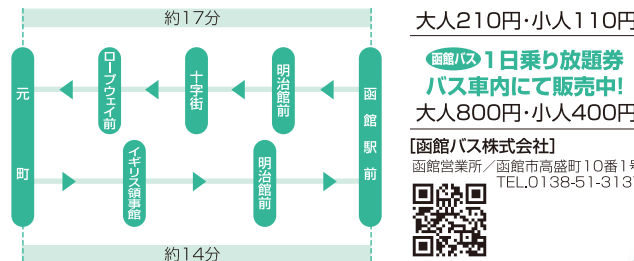


函館市電路線図

湯の川～十字街間は6分間隔で運転しています。



【元町・ベイエリア周遊号】 元町観光にとっても便利な循環バス(バス停は主な停留所を記載)「レクサ元町」はルートの一部変更し「元町・ベイエリア周遊号」となりました。



発行・お問合せ先



函館市観光部観光振興課

HAKODATE
〒040-8666 北海道函館市東雲町4番13号 TEL.0138-21-3383
<http://www.city.hakodate.hokkaido.jp/bunya/kanko-shinko/>

函館市公式観光情報サイト「はこぶら」
<http://www.hakobura.jp/>
(平成26年6月発行)

