


函館 2 まちあるきマップ

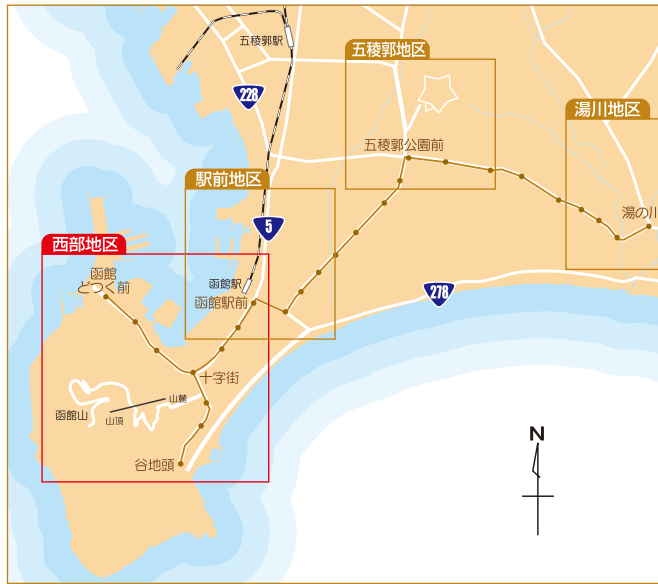
てくてく坂道 大三坂・八幡坂編 ～坂が織りなす異文化のタペストリー～

所要時間 60分 距離 1.3km 消費カロリー 180kcal

- ・ウイニングホテル
- ・旧栈橋（北海道第一歩の地碑）
- ・大三坂
- ・東本願寺函館別院、旧カール・レイモン居宅
- ・亀井勝一郎生誕の地
- ・教会群
- ・八幡坂



函館全体エリアマップ



西部地区



スタート地点までのアクセス

JR函館駅から1.7km（徒歩25分）
市電（函館駅前より函館どつく前行き）7分

函館
知ってる？
知ってる？

函館の坂～二十間坂～

観光客で賑わう、函館を代表する坂のひとつ。明治12（1879）年の大火後、防火線として道幅を約二十間（約36メートル）に広げたことからこの名が付けました。かつては木立が生い茂っていたことから「緑坂」と呼ばれたり、大工が多く住んでいたことから「大工町坂」とも呼ばれていたそうです。ちなみに、函館山要塞に備え付けられた28cm榴弾砲（全長約3m、重さ約28トンというとても大きな大砲）は、函館山の千畳敷砲台に6門備え付けられていましたが、この坂を通して引き上げられたとも云われています。



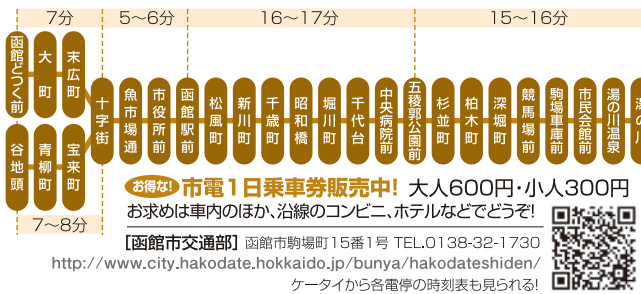
▲函館山に要塞があった頃と思われる時代の二十間坂
※写真提供/函館市中央図書館



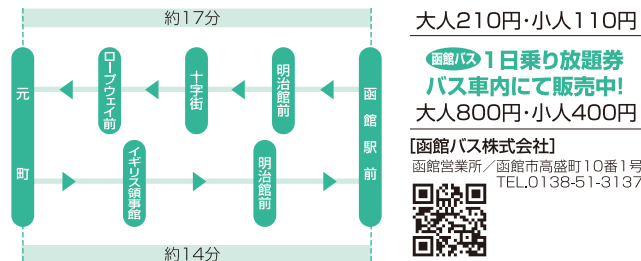
▲現在の二十間坂

函館市電路線図

湯の川～十字街間は6分間隔で運転しています。



【元町・ベイエリア周遊号】元町観光にとっても便利な循環バス（バス停は主な停留所を記載）「レクサ元町」はルートの一部変更し「元町・ベイエリア周遊号」となりました。



発行・お問合せ先



函館市観光部観光振興課

HAKODATE
〒040-8666 北海道函館市東雲町4番13号 TEL.0138-21-3383
<http://www.city.hakodate.hokkaido.jp/bunya/kanko-shinko/>

函館市公式観光情報サイト「はこぶら」
<http://www.hakobura.jp/>
（平成26年6月発行）