


# 函館まちあるきマップ

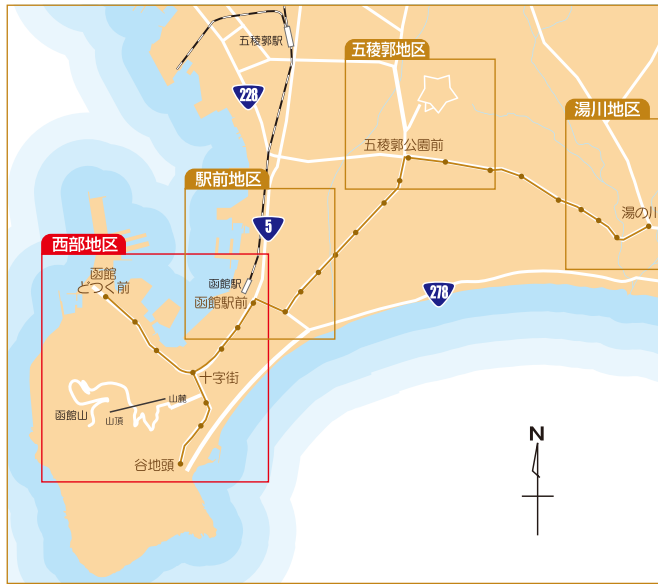
## きらめきのライトアップ 教会編 ～きらめく元町 夜の教会ロマンティックコース～

所要時間 70分 距離 1.6km 消費カロリー 150kcal

- ・函館市写真歴史館
- ・旧イギリス領事館
- ・旧函館区公会堂
- ・函館ハリストス正教会
- ・函館聖ヨハネ教会
- ・カトリック元町教会
- ・日本基督教団函館教会



## 函館全体エリアマップ



## 西部地区



### スタート地点までのアクセス

JR函館駅から1.7km(徒歩25分)  
市電(函館駅前より函館どつく前行き)7分

### 函館 知ってる? 知ってる?

#### 函館の坂～基坂～

八幡坂や二十間坂と並んで、函館を代表する坂。坂の上には旧函館区公会堂や元町公園があり、かつては街の中心となっていた坂でした。明治時代に入るとこの坂の下に

里程元標(道路の起終点を示す)が建ち、そこから基坂という名称が付けられます。また、江戸時代中期頃には役所、松前藩統治時代には亀田番所、幕府直轄時代には箱館奉行所、明治時代には開拓使支庁・函館県庁・北海道庁支庁などの行政機関が置かれていたことから、「お役所の坂」、「御殿坂」とも呼ばれていたそうです。



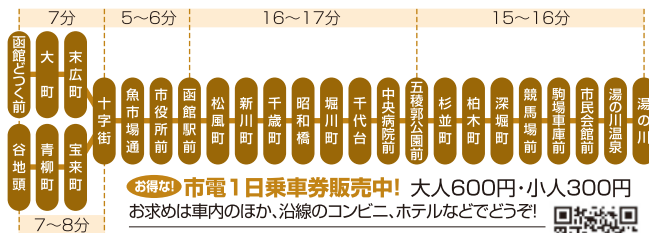
▲昭和20～30年代の風景  
(坂の下から旧函館区公会堂を望む)  
※写真提供/函館市中央図書館



▲現在の基坂

### 函館市電路線図

湯の川～十字街間は6分間隔で運転しています。



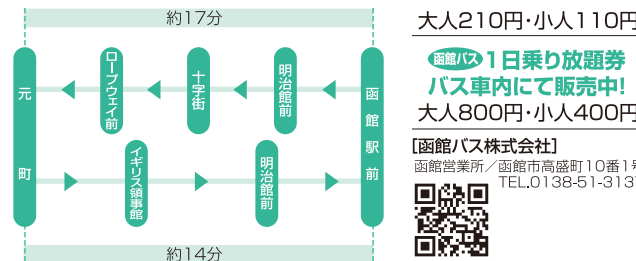
お得な! 市電1日乗車券販売中! 大人600円・小人300円

お求めは車内のほか、沿線のコンビニ、ホテルなどでどうぞ!

【函館市交通部】 函館市駒場町15番1号 TEL.0138-32-1730

<http://www.city.hakodate.hokkaido.jp/bunya/hakodatashiden/>  
ケータイから各電停の時刻表も見られる!

【元町・ベイエリア周遊号】元町観光にとっても便利な循環バス(バス停は主な停留所を記載)「レクス元町」はルートの一部変更し「元町・ベイエリア周遊号」となりました。



函館バス 1日乗り放題券  
バス車内に販売中!  
大人800円・小人400円

【函館バス株式会社】  
函館営業所/函館市高盛町10番1号  
TEL.0138-51-3137

発行・お問合せ先



## 函館市観光部観光振興課

HAKODATE  
〒040-8666 北海道函館市東雲町4番13号 TEL.0138-21-3383  
<http://www.city.hakodate.hokkaido.jp/bunya/kanko-shinko/>

函館市公式観光情報サイト「はこぶら」  
<http://www.hakobura.jp/>  
(平成26年6月発行)