

函館まちあるきマップ

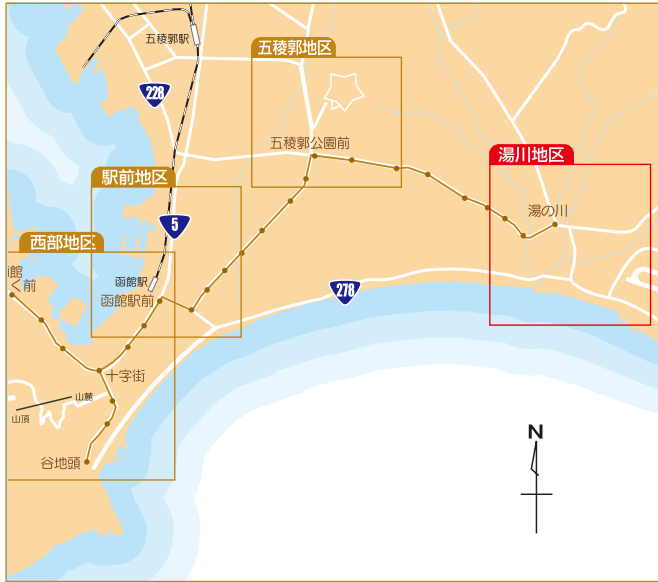
湯の川あったか散歩道 ～知られざる湯の川の歴史を訪ねて～

所要時間 110分 距離 4.1km 消費カロリー 330kcal

- ・湯川黒松林
- ・足湯
- ・湯の川球場跡
- ・旧戸井線
- ・湯川寺(とうせんじ)の三十三観音
- ・湯倉神社
- ・湯の川温泉発祥の地碑
- ・千人風呂(現竹葉新葉亭)
- ・函館市熱帯植物園



函館全体エリアマップ



湯川地区



スタート地点までのアクセス

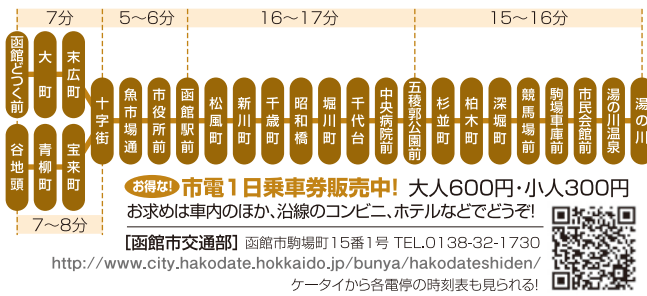
JR函館駅から5.1km(函館バス6・96系統)15分
市電「湯の川温泉」下車徒歩10分

函館 知ってる? 知ってる?

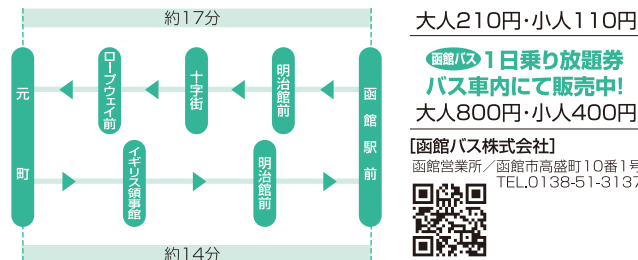
湯の川温泉は、科学者でもある榎本武揚の「この温泉を百尺(約30m)も掘り下げたら必ず熱い湯が多量に出るだろう」という言葉を信じて石川藤助がボーリングを続け、1886(明治19年)に毎分140リットルの温泉を掘り当て、本格的な開発が始まりました。箱館戦争時には、250名の傷病兵を療養させ榎本自身もこの温泉につかっていたとされ、湯の川の隣町「榎本町」は彼の名にちなんで名付けられたと言われています。



函館市電路線図 湯の川～十字街間は6分間隔で運転しています。



「元町・ベイエリア周遊号」元町観光にとっても便利な循環バス(バス停は主な停留所を記載)「レクサ元町」はルートの一部変更し「元町・ベイエリア周遊号」となりました。



発行・お問合せ先



函館市観光部観光振興課

〒040-8666 北海道函館市東雲町4番13号 TEL.0138-21-3383
<http://www.city.hakodate.hokkaido.jp/bunya/kanko-shinko/>

函館市公式観光情報サイト「はこぶら」
<http://www.hakobura.jp/>
(平成26年6月発行)