

函館 6

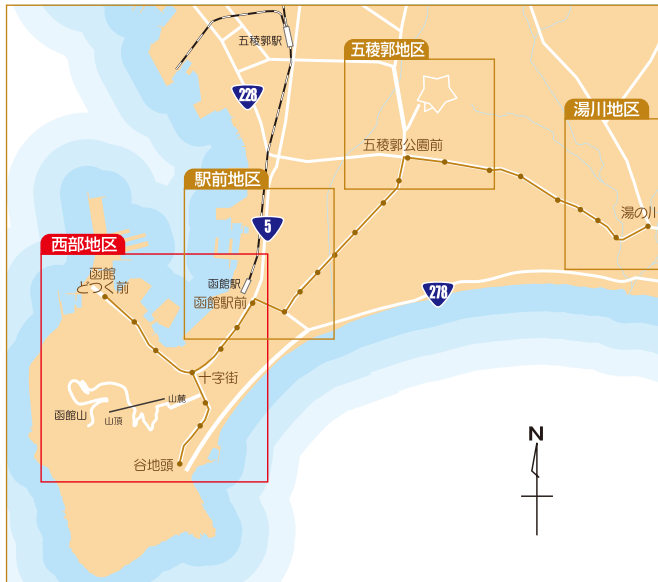
まちあるきマップ

幕末の志士達が駆け抜けた箱館
～新撰組の足跡を辿る～

所要時間 70分 距離 2.3km 消費カロリー 210kcal

- ・沖之口役所跡(現函館市臨海研究所)
- ・旧寺町界限
- ・弁天岬台場跡
- ・函館港改良工事記念碑
- ・土方歳三の供養碑(称名寺内)
- ・傷心惨目の碑(高龍寺内)

函館全体エリアマップ



西部地区



スタート地点までのアクセス

JR函館駅から2.5km(徒歩35分)
市電(函館駅前より函館どつく前行き)8分

函館
知ってる?
知ってる?

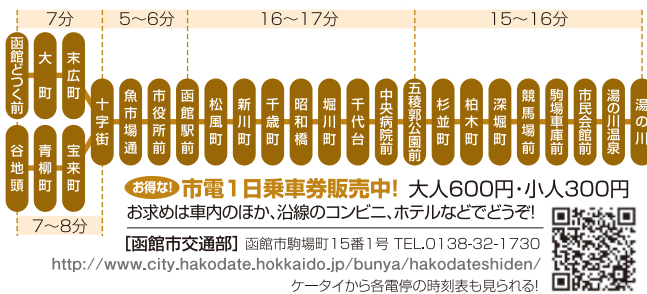
函館の坂～魚見坂～

昔、坂の上から湾岸に押し寄せてくる魚群を見るのに便利な場所であったことから、この名称がつけられました。函館山の麓にある大きな坂の中では最西端の坂で、昭和40年(1965)まで坂の上が台町(現在の船見町)であったことから「台町の坂」とも呼ばれていました。明治6年(1873)の大火後、台町には遊廓ができ、蓬萊町の遊廓と並び称されるほどの賑わいを見せましたが、同40年(1907)の大火で焼失してしまいます。また、この坂は“寺町通り”とも呼ばれ、高龍寺や称名寺、実行寺など、多くの由緒ある寺院が立ち並び、さらに進むと外国人墓地へと至ります。

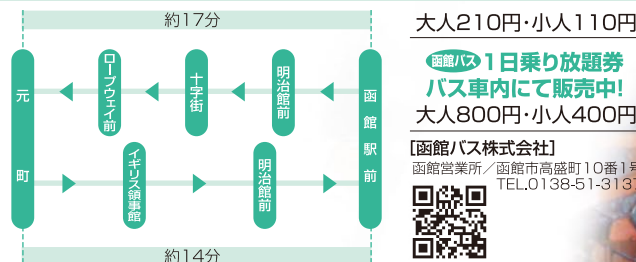


函館市電路線図

湯の川～十字街間は6分間隔で運転しています。



【元町・ベイエリア周遊号】元町観光にとっても便利な循環バス(バス停は主な停留所を記載)「レクス元町」はルートの一部変更し「元町・ベイエリア周遊号」となりました。



発行・お問合せ先



函館市観光部観光振興課

HAKODATE
〒040-8666 北海道函館市東雲町4番13号 TEL.0138-21-3383
<http://www.city.hakodate.hokkaido.jp/bunya/kanko-shinko/>

函館市公式観光情報サイト「はこぶら」
<http://www.hakobura.jp/>
(平成26年6月発行)

