

函館 14

まちあるきマップ

てくてく坂道 姿見坂・弥生坂編

～懐かしの時代へタイムスリップ～

所要時間 80分 距離 2.3Km 消費カロリー 240kcal

・函館市臨海研究所(沖之口役所跡)

・姿見坂(ペリー会見所跡)

・大黒湯


・大黒魚菜市場

・大正湯

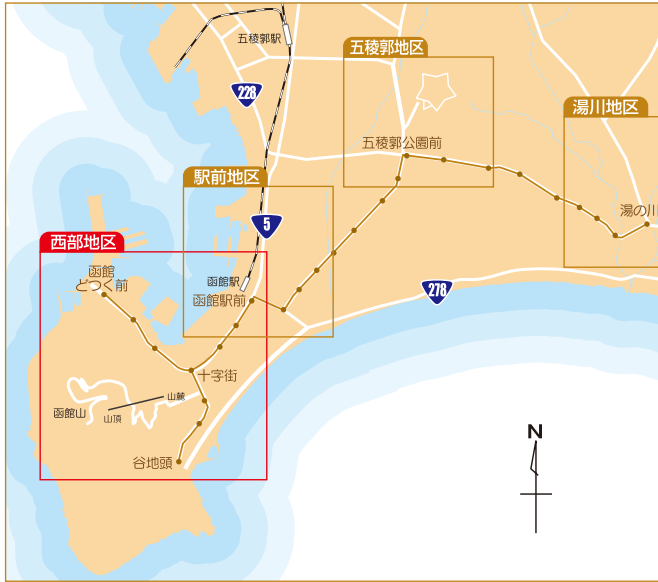
・旧ロシア領事館

・幸坂

・弥生坂



函館全体エリアマップ



西部地区



スタート地点までのアクセス

JR函館駅から2.5km(徒歩35分)
市電(函館駅前より函館どつく前行き)8分

函館
知ってる?
知ってる?

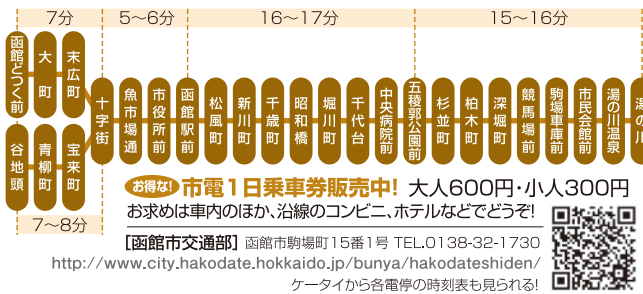
函館の坂～船見坂～

“船見”とは、文字通り船のよく見える場所ということで、函館が港町であることを象徴する名称がつけられています。坂の上が船見町であったことから船見坂と呼称されましたが、町名ができたのは明治6年(1873)。ちなみに、元々は、坂の下半分は坂ではなく、現在のような勾配になったのは明治12年(1879)の大火後に行われた区画整理後になります。坂の途中の通称バス通り沿いには映画「バコダテ人」の主人公宅としてロケが行われた「大正湯」という銭湯があります。レトロ感漂うピンク色の建物で、今もなお地元住民が通う現役の老舗銭湯です。

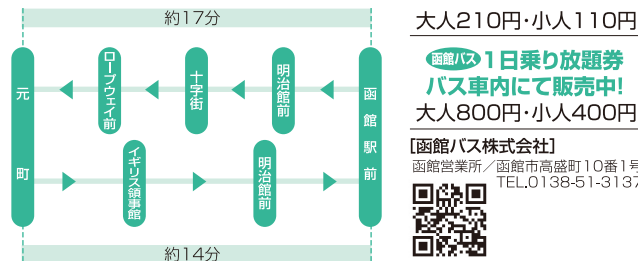


函館市電路線図

湯の川～十字街間は6分間隔で運転しています。



【元町・ベイエリア周遊号】元町観光にとっても便利な循環バス(バス停は主な停留所を記載)「レクサ元町」はルートの一部変更し「元町・ベイエリア周遊号」となりました。



発行・お問合せ先



函館市観光部観光振興課

〒040-8666 北海道函館市東雲町4番13号 TEL.0138-21-3383
<http://www.city.hakodate.hokkaido.jp/bunya/kanko-shinko/>

函館市公式観光情報サイト“はこぶら”
<http://www.hakobura.jp/>
(平成26年6月発行)