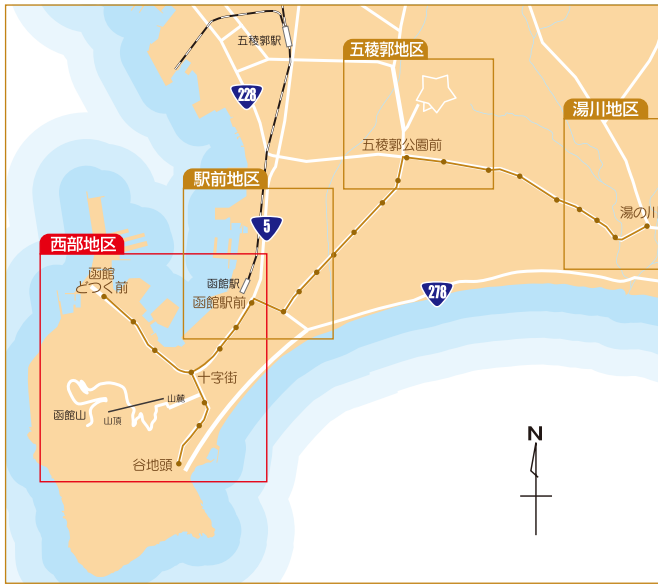


函館全体エリアマップ



西部地区



スタート地点までのアクセス

JR函館駅から1.7km (徒歩25分)
市電(函館駅前より函館どつく前行き)7分

函館 知ってる? 知ってる?

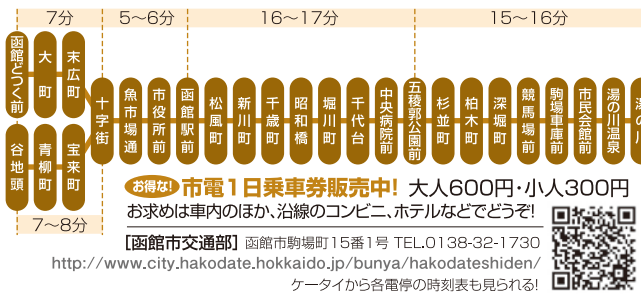
函館の坂～幸坂～

明治8年(1875)、坂下の港岸を埋め立ててできた幸町の誕生とともに、将来の幸福を祈願して「幸坂」の名称が付けられました。この坂に山上大神宮があり、神明社と呼ばれていたことから「神明坂」とも呼ばれていました。また、この坂の周辺にはムジナがいたという伝説があり、この坂にあった高竜寺が移転する際、そのムジナが荷物運びを手伝ったという話も残されています。坂の途中にある「旧ロシア領事館」あたりは急勾配となっており、上ることが大変な分、他の坂とはまた異なった景色を眺めることができます。特に天気の良い日がオススメ!

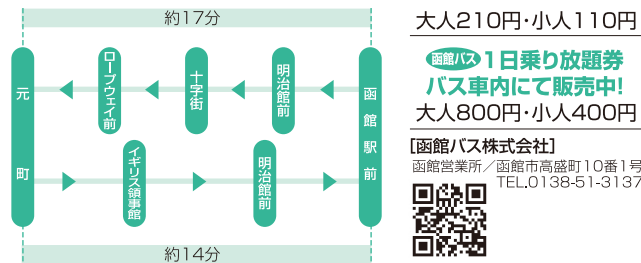


函館市電路線図

湯の川～十字街間は6分間隔で運転しています。



【元町・ベイエリア周遊号】元町観光にとっても便利な循環バス(バス停は主な停留所を記載)「レクサ元町」はルートの一部変更し「元町・ベイエリア周遊号」となりました。



発行・お問合せ先



函館市観光部観光振興課

HAKODATE
〒040-8666 北海道函館市東雲町4番13号 TEL.0138-21-3383
<http://www.city.hakodate.hokkaido.jp/bunya/kanko-shinko/>

函館市公式観光情報サイト「はこぶら」
<http://www.hakobura.jp/>
(平成26年6月発行)

ひと

函館18 まちあるきマップ

新島襄ヒストリート

～国禁を破り命がけの渡米!新島襄を支えた函館人～

所要時間 140分 距離 4.7km 消費カロリー 420kcal

- ・新島襄ブロンズ像
- ・新島襄海外渡航碑
- ・沖之口役所跡
- ・箱館丸
- ・弁天岬台場跡
- ・東本願寺函館別院船見支院
- ・鯨族供養塔
- ・旧旅籠町界隈
(きゅうはたごちようかいわい)
- ・山上大神宮
(やまのうえだいじんぐう)
- ・函館ハリストス正教会

地域でつくる
小さな旅
優秀プログラム

