

# 函館22


## まちあるきマップ

### 再生した「蔵」めぐり

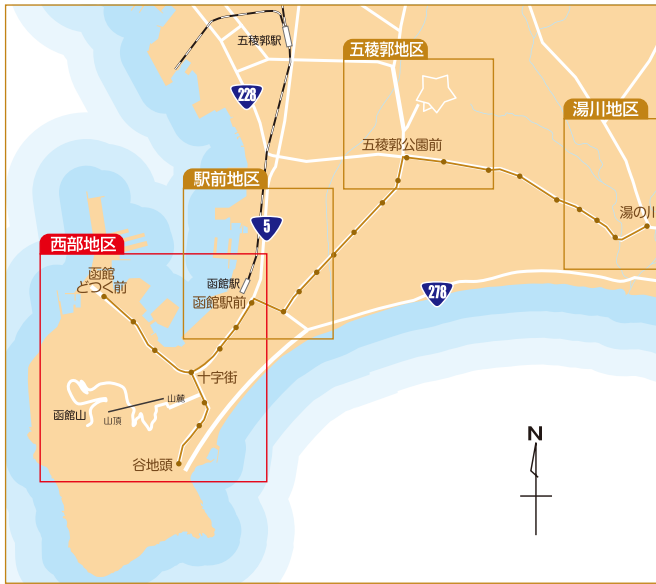
～現在に息づく古き佳きもの～

所要時間 90分 距離 3.5Km 消費カロリー 191kcal

- 蕎麦蔵
- gallery・cafe三日月
- 函館元町ホテル
- 旧相馬邸の土蔵
- 市立函館博物館郷土資料館(旧金森洋物店)
- 箱館高田屋嘉兵衛資料館の蔵
- 紫ぜん
- BAR hanabi
- 茶房ひし伊



## 函館全体エリアマップ



## 西部地区



### スタート地点までのアクセス

JR函館駅から2.7km(徒歩45分)  
市電(函館駅前より函館どつく前行き)11分

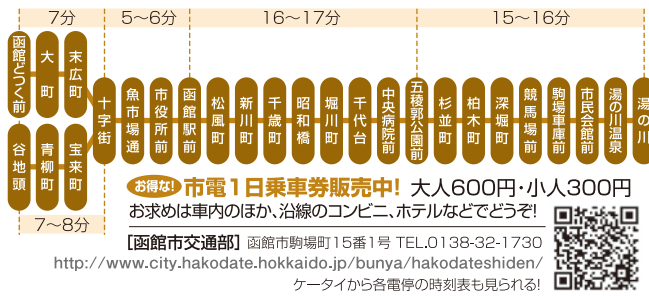
### 函館 知ってる? 知ってる?

大三坂～豊と建築物を愛でる坂～  
西部地区に19本ある坂道の中でも、その美しい石畳と立ち並ぶ教会、当時を思わせる建造物の数々から一際人気のこの坂道は、昭和62年に「日本の坂百選」に選ばれた函館を象徴する坂道の一つです。「大三坂」は、その昔、坂の入口に大三という家印の郷宿(ごうやど)があったことからその名が付けられたそうです。坂道の両脇には街路樹が綺麗に植えられ、四季折々の景色を作り出していることも人気の理由です。

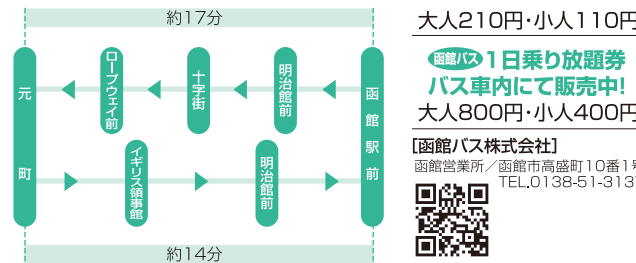


### 函館市電路線図

湯の川～十字街間は6分間隔で運転しています。



【元町・ベイエリア周遊号】元町観光にとっても便利な循環バス(バス停は主な停留所を記載)「レクサ元町」はルートの一部変更し「元町・ベイエリア周遊号」となりました。



発行・お問合せ先



## 函館市観光部観光振興課

HAKODATE  
〒040-8666 北海道函館市東雲町4番13号 TEL.0138-21-3383  
<http://www.city.hakodate.hokkaido.jp/bunya/kanko-shinko/>

函館市公式観光情報サイト「はこぶら」  
<http://www.hakobura.jp/>  
(平成26年6月発行)