

函館 8

まちあるきマップ

函館寺社巡り

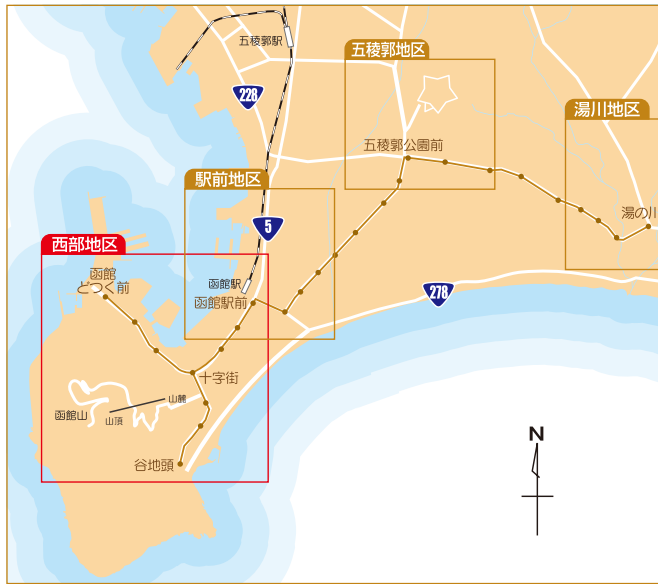
～函館山の山裾に佇むヒーリングスポット 神社仏閣巡り～

所要時間 100分 距離 4.3km 消費カロリー 300kcal

- ・函館八幡宮
- ・函館護国神社
- ・東本願寺函館別院
- ・船魂神社(ふなだまじんじゃ)
- ・山上大神宮(やまのうえだいじんぐう)
- ・東本願寺船見支院
- ・実行寺(じつぎょうじ)
- ・称名寺
- ・高龍寺



函館全体エリアマップ



西部地区



スタート地点までのアクセス

JR函館駅から2.7km(徒歩40分)
市電(函館駅前より谷地頭行き)12分

函館
知ってる?
知ってる?

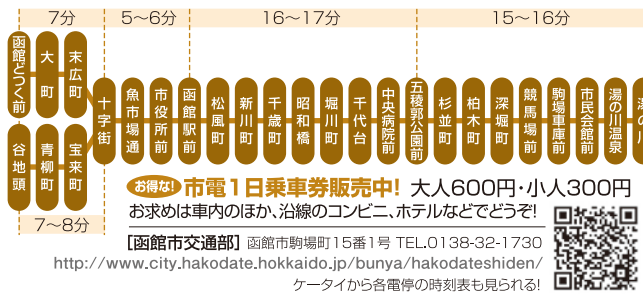
函館の坂～千歳坂～

元はこの坂に神明社(現山上大神宮)の神楽殿があったことから「神楽坂」と称されてきました。明治10年代の頃に、神明社にあった松の木「千歳の松」の名に因んで現在の「千歳坂」という名称が一般的に用いられるようになります。別名「松蔭坂」とも呼ばれていましたが、明治12年(1879)の大火後の区画整理で現在の名称が定着しました。坂の上には「東本願寺函館別院船見支院」があり、ここには五稜郭の設計者・武田斐三郎の美那子夫人が眠っています。美那子夫人の兄・小島又次郎は「亜墨利加一条写」の著者であり、貴重な資料を今に残しています。

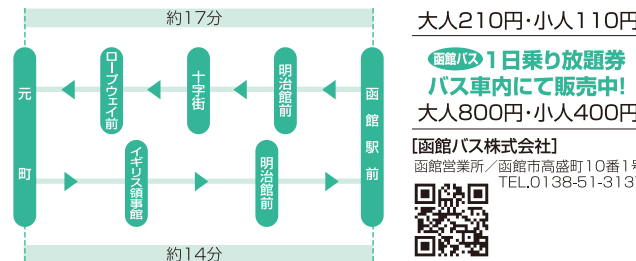


函館市電路線図

湯の川～十字街間は6分間隔で運転しています。



【元町・ベイエリア周遊号】元町観光にとっても便利な循環バス(バス停は主な停留所を記載)「レクサ元町」はルートの一部変更し「元町・ベイエリア周遊号」となりました。



発行・お問合せ先



函館市観光部観光振興課

HAKODATE
〒040-8666 北海道函館市東雲町4番13号 TEL.0138-21-3383
<http://www.city.hakodate.hokkaido.jp/bunya/kanko-shinko/>

函館市公式観光情報サイト「はこぶら」
<http://www.hakobura.jp/>
(平成26年6月発行)