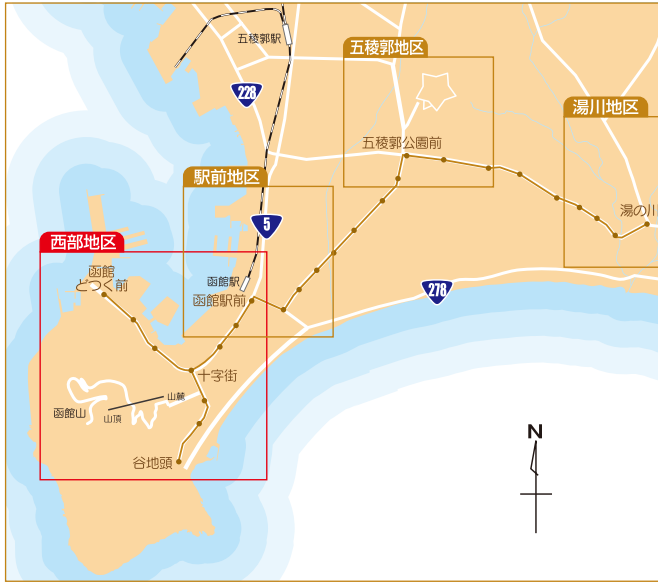


## 函館全体エリアマップ



## 西部地区



### スタート地点までのアクセス

JR函館駅から1.6km (徒歩22分)  
市電 (函館駅前より谷地頭行き) 8分

## 函館 知ってる? 知ってる?

### 函館の坂～青柳坂～

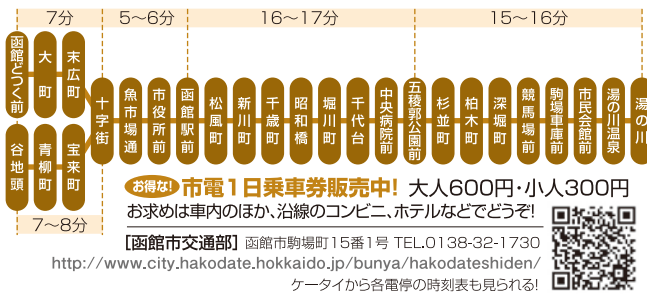
青柳町へと続く坂であったことからこの名称が付けられていますが、聖天様 (大聖歓喜天) を祀っている天台宗天祐寺があることから「聖天 (しょうでん) 坂」と呼ばれたり、昔は坂の上に春日町があったことから「春日坂」とも呼ばれていました。ちなみに天祐寺の境内には七福神の一人・布袋尊が祀られており、函館山七福神巡りの7寺社の一つとなっています。

※函館山七福神とは巖島神社・弁財天、称名寺・毘沙門天、実行寺・大黒天、船魂神社・福祿寿、高田屋恵比寿神社・恵比寿、天祐寺・布袋尊、住三吉神社・寿老人です。

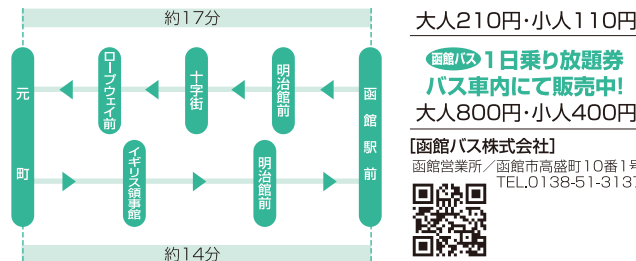


### 函館市電路線図

湯の川～十字街間は6分間隔で運転しています。



【元町・ベイエリア周遊号】元町観光にとっても便利な循環バス(バス停は主な停留所を記載)「レクサ元町」はルートの一部変更し「元町・ベイエリア周遊号」となりました。



発行・お問合せ先



## 函館市観光部観光振興課

〒040-8666 北海道函館市東雲町4番13号 TEL.0138-21-3383  
<http://www.city.hakodate.hokkaido.jp/bunya/kanko-shinko/>

函館市公式観光情報サイト「はこぶら」  
<http://www.hakobura.jp/>  
(平成26年6月発行)

ひと

# 函館 17 まちあるきマップ

## 歌人石川啄木が魅せられた函館 ～啄木の足跡で「そっと句を詠む」～

所要時間 90分 距離 2.8km 消費カロリー 270kcal

- ・旧入村質店 (現茶房ひし伊)
- ・石川啄木居住地跡 (青柳町)
- ・石川啄木の歌碑 (函館公園内)
- ・新善光寺 (青柳町)
- ・東海山地蔵堂
- ・石川啄木一族の墓
- ・宮崎家一族之奥城
- ・与謝野寛、晶子の歌碑

地域でつくる  
小さな旅  
優秀プログラム

